

## АКТ ГОСУДАРСТВЕННОЙ ИСТОРИКО-КУЛЬТУРНОЙ ЭКСПЕРТИЗЫ

земель, подлежащих воздействию земляных, строительных, мелиоративных, хозяйственных работ, предусмотренных ст. 25 Лесного кодекса Российской Федерации работ по использованию лесов (за исключением работ, указанных в пп. 3, 4 и 7 ч. 1 ст. 25 Лесного кодекса РФ) и иных работ, в случае, если орган охраны объектов культурного наследия не имеет данных об отсутствии на указанных землях объектов культурного наследия, включённых в единый государственный реестр объектов культурного наследия (памятников истории и культуры) народов Российской Федерации, выявленных объектов культурного наследия либо объектов, обладающих признаками объекта культурного наследия, на земельном участке по объекту: «Реконструкция участка автомобильной дороги (22 ОП РЗ 22К-0125) Ряжск - Касимов – Муром - Н.Новгород от д. Сартаково до п. Новинки в городе областного значения Нижний Новгород Нижегородской области»

г. Иваново

05 сентября 2025 г.

Настоящий акт государственной историко-культурной экспертизы составлен в соответствии с требованиями Федерального закона «Об объектах культурного наследия (памятниках истории и культуры) народов Российской Федерации» от 25.06.2002 № 73-ФЗ (далее – Закон № 73-ФЗ), Положения о государственной историко-культурной экспертизе, утверждённого постановлением Правительства Российской Федерации от 25.04.2024 № 530.

Место проведения экспертизы:	РФ, Нижегородская область, г. Нижний Новгород, земельный участок по объекту: «Реконструкция участка автомобильной дороги (22 ОП РЗ 22К- 0125) Ряжск - Касимов – Муром - Н.Новгород от д. Сартаково до п. Новинки в городе областного значения Нижний Новгород Нижегородской области»
------------------------------	---

### Сроки проведения экспертизы:

Дата начала работ	Дата окончания работ
20.07.2025	05.09.2025

### Сведения о Заказчике экспертизы:

Ф.И.О. (или наименование ЮЛ)	Адрес регистрации (ИНН для юридических лиц)
Общество с ограниченной ответственностью «Мостдорпроект-плюс»	ИНН: 3666130142

### Сведения об эксперте:

Фамилия, имя, отчество	Аверин Вадим Александрович
Образование	высшее
Специальность	историк, археолог
Ученая степень (звание)	кандидат исторических наук
Стаж работы в сфере охраны культурного наследия	28 лет
Место работы и должность	директор ООО «Ивановская Археологическая Экспедиция»
Реквизиты аттестации	<p>Приказ Министерства культуры Российской Федерации № 1102 от 24.06.2025:</p> <ul style="list-style-type: none"> <li>- выявленные объекты культурного наследия в целях обоснования целесообразности включения данных объектов в реестр;</li> <li>- документы, обосновывающие изменение категории историко-культурного значения объекта культурного наследия, границ территории объекта культурного наследия;</li> <li>- земли, подлежащие воздействию земляных, строительных, мелиоративных, хозяйственных работ, предусмотренных ст. 25 Лесного кодекса РФ работ по использованию лесов (за исключением работ, указанных в пп. 3, 4 и 7 ч. 1 ст. 25 Лесного кодекса РФ) и иных работ, в случае, если указанные земли расположены в границах территорий, утверждённых в соответствии с п. 34.2 п. 1 ст. 9 Федерального закона № 73-ФЗ от 25.06.2002;</li> <li>- документация, за исключением научных отчётов о выполненных археологических полевых работах, содержащая результаты исследований, в соответствии с которыми определяется наличие или отсутствие объектов, обладающих признаками объекта культурного наследия, на земельных участках, подлежащих воздействию земляных, строительных, мелиоративных, хозяйственных работ, указанных в ст. 30 Федерального закона № 73-ФЗ от 25.06.2002 работ по использованию лесов и иных работ;</li> <li>- разделы об обеспечении сохранности</li> </ul>

	<p>объекта культурного наследия, включённого в реестр, выявленного объекта культурного наследия, входящие в состав проектной или иной документации, проекты обеспечения сохранности указанных объектов, при проведении земляных, строительных, мелиоративных, хозяйственных работ, указанных в ст. 30 Федерального закона № 73-ФЗ от 25.06.2002 работ по использованию лесов и иных работ, включающие оценку воздействия таких работ на указанные объекты и содержащие меры по обеспечению сохранности указанных объектов при проведении таких работ в границах территорий указанных объектов либо на земельном участке, непосредственно связанном с земельным участком в границах территорий указанных объектов.</p>
--	---

Я, нижеподписавшийся эксперт Аверин Вадим Александрович, согласно п. «д» ст. 20 Положения о государственной историко-культурной экспертизе, утверждённого постановлением Правительства Российской Федерации от 25.04.2024 № 530, несу ответственность за достоверность сведений, изложенных в настоящем заключении в соответствии с законодательством Российской Федерации.

#### **Объект экспертизы:**

Земли, подлежащие воздействию земляных, строительных, мелиоративных, хозяйственных работ, предусмотренных ст. 25 Лесного кодекса РФ работ по использованию лесов (за исключением работ, указанных в пп. 3, 4 и 7 ч. 1 ст. 25 Лесного кодекса РФ) и иных работ, в случае, если орган охраны объектов культурного наследия не имеет данных об отсутствии на указанных землях объектов культурного наследия, включённых в Реестр, выявленных объектов культурного наследия, либо объектов, обладающих признаками объекта культурного наследия, а именно: земельный участок по объекту: «Реконструкция участка автомобильной дороги (22 ОП РЗ 22К-0125) Ряжск - Касимов – Муром - Н.Новгород от д. Сартаково до п. Новинки в городе областного значения Нижний Новгород Нижегородской области» (далее – Земельный участок).

#### **Цель экспертизы:**

Определение наличия или отсутствия объектов культурного наследия, включённых в Реестр, выявленных объектов культурного наследия либо объектов, обладающих признаками объекта культурного наследия, на земельных

участках, землях лесного фонда либо в границах водных объектов или их частей, подлежащих воздействию земляных, строительных, мелиоративных, хозяйственных работ, указанных в ст. 30 Закона № 73-ФЗ работ по использованию лесов и иных работ, в случае, если орган охраны объектов культурного наследия не имеет данных об отсутствии на указанных земельных участках, землях лесного фонда либо водных объектах или их частях объектов культурного наследия, либо объектов, обладающих признаками объекта культурного наследия в соответствии со ст. 3 настоящего Федерального закона, а именно, на земельном участке по объекту: «Реконструкция участка автомобильной дороги (22 ОП РЗ 22К-0125) Ряжск - Касимов – Муром - Н.Новгород от д. Сартаково до п. Новинки в городе областного значения Нижний Новгород Нижегородской области»<sup>1</sup>.

#### **Перечень документов, представленных на экспертизу:**

1. Топографический план участка по объекту: «Реконструкция участка автомобильной дороги (22 ОП РЗ 22К-0125) Ряжск - Касимов – Муром - Н.Новгород от д. Сартаково до п. Новинки в городе областного значения Нижний Новгород Нижегородской области» (приведён в иллюстрациях к Акту ГИКЭ), предоставлен в электронном виде (PDF).
2. Копия письма Управления государственной охраны объектов культурного наследия Нижегородской области от 28.02.2025 № Исх-518-107128/25.

#### **Сведения об обстоятельствах, повлиявших на процесс проведения и результаты экспертизы:**

Обстоятельства, повлиявшие на процесс проведения и результаты экспертизы, отсутствуют.

#### **Сведения о проведённых исследованиях:**

В процессе экспертизы проведена следующая работа:

- изучен представленный Заказчиком топографический план земельного участка, подлежащего экспертизе;
- осуществлён анализ полученных и собранных данных (документов, материалов, информации) с целью определения наличия или отсутствия памятников археологии, включённых в Реестр, выявленных объектов археологического наследия, а также объектов, обладающих признаками объекта археологического наследия на осваиваемой территории;
- получено разрешение (открытый лист № Р018-00103-00/02613346) на имя эксперта (выдан Минкультуры России 09.07.2025);

---

<sup>1</sup>Принимая во внимание, что на момент проведения экспертизы информация о наличии в регионе границ территорий, утверждённых в соответствии с п. 34.2 п. 1 ст. 9 Закона № 73-ФЗ отсутствовала на официальном сайте областного органа охраны памятников истории и культуры, эксперт проводил экспертизу в соответствии со ст. 56 Федерального закона от 03.08.2018 № 342-ФЗ «О внесении изменений в Градостроительный кодекс Российской Федерации и отдельные законодательные акты Российской Федерации».

- изучены физико-географические характеристики района работ;
- проведён осмотр Земельного участка, подлежащего обследованию;
- проведены полевые археологические исследования (шурфовка);
- результаты экспертизы оформлены в виде акта государственной историко-культурной экспертизы.

**Перечень использованных документов, материалов, специальной, технической и справочной литературы:**

- Федеральный закон от 25.06.2002 № 73-ФЗ «Об объектах культурного наследия (памятниках истории и культуры) народов Российской Федерации».
- Положение о государственной историко-культурной экспертизе, утверждённое Постановлением Правительства Российской Федерации от 25.04.2024 № 530.
- Постановление Правительства РФ «Об утверждении Правил выдачи, приостановления и прекращения действия разрешений (открытых листов) на проведение работ по выявлению и изучению объектов археологического наследия, включая работы, имеющие целью поиск и изъятие археологических предметов, и о признании утратившими силу некоторых актов Правительства Российской Федерации» от 24.10.2022 № 1893.
- Положение «О порядке проведения археологических полевых работ и составления научной отчётной документации», утверждённое Постановлением Бюро Отделения историко-филологических наук РАН от 12.04.2023 № 15.
- **Втюрина К.Н., 2024.** Документация о выполненных археологических полевых работах, содержащая результаты исследований, в соответствии с которыми определяется наличие или отсутствие объектов, обладающих признаками объектов культурного (археологического) наследия, на земельном участке, выделенном под строительство магазинов, расположенном по адресу: Нижегородская область, городской округ г. Нижний Новгород, сельский поселок Новинки // Архив Управления государственной охраны объектов культурного наследия Нижегородской области.
- **Григорян Э.А., 2024.** Документация содержащая результаты исследований, в соответствии с которыми определяется наличие или отсутствие объектов, обладающих признаками объекта культурного наследия, на земельных участках, подлежащих воздействию земляных, строительных, мелиоративных, хозяйственных работ, предусмотренных статьей 25 Лесного кодекса Российской Федерации работ по использованию лесов (за исключением работ, указанных в пунктах 3, 4 и 7 части 1 статьи 25 Лесного кодекса Российской Федерации) и иных работ на земельном участке по объекту: «Строительство здания гаража на земельном участке с кадастровым номером 52:24:0040210:2295», расположенный по адресу: Российская Федерация, Нижегородская область, городской округ город Нижний Новгород, сельский поселок Новинки // Архив Управления государственной охраны объектов культурного наследия Нижегородской

области.

- **Моисеев А.В., 2024.** Документация, содержащая результаты археологической разведки на земельном участке с кадастровым номером 52:24:0040001:8413 в п. Новинки в Богородском районе Нижегородской области в 2024 году // Архив Управления государственной охраны объектов культурного наследия Нижегородской области.

- **Милованов С.И., Сазонов С.В., 2021.** Научно-технический отчет о выполненной археологической разведке на территории земельного участка по объекту: «Реконструкция участка автомобильной дороги (22 ОП РЗ 22К-0125) Ряжск–Касимов–Муром–Н. Новгород от п. Окский до д. Сартаково в Богородском районе и городе областного значения Нижний Новгород Нижегородской области» в 2021 году // Архив Управления государственной охраны объектов культурного наследия Нижегородской области.

- **Милованов С.И., Сазонов С.В., 2025.** Документация, содержащая результаты исследований, в соответствии с которыми определяется наличие или отсутствие объектов, обладающих признаками объекта культурного (археологического) наследия на территории земельного участка по объекту: «Котельная по адресу: Нижегородская область, город Нижний Новгород, территория комплексного развития Новинки, котельная №4» // Архив Управления государственной охраны объектов культурного наследия Нижегородской области.

- **Николаенко Т.Д., 2008.** Археологическая карта России: Нижегородская область. Ч. 2. М.

- **Николаенко Т.Д., 2015.** Археологическая карта России: Нижегородская область. Ч. 4. М.

- **Сазонов С.В., 2021.** Научно-технический отчет о выполненной археологической разведке на территории земельного участка с кадастровым номером 52:24:0040001:562 под планируемое строительство жилого комплекса «Окский Берег» квартал №16 (5 домов) в 2021 г. // Архив управления государственной охраны объектов культурного наследия Нижегородской области.

- **Свиридов А.Н., 2022.** Научно-технический отчет о выполненной археологической разведке на территории земельного участка по объекту: Сооружение (газопровод), назначение: сеть газоснабжения, протяженность 45069 м., инв. № 90183, адрес (местонахождение) объекта: Нижегородская область, Богородский район, пос. Буревестник, поселок Окский, село Доскино, деревня Бурцево, деревня Комарово, деревня Н.Новинки, поселок Новинки, уч-з «Новинки», деревня Сартаково, деревня Кусаковка, деревня Б.Новинки, совхоз Кудьма (код стройки 24023-20) в 2022 г. // Архив управления государственной охраны объектов культурного наследия Нижегородской области.

- **Трубе Л.Л., 1978.** География Горьковской области. Учебное пособие. Горький.

- **Шишков А.Л., 2023.** Документация о выполненных в 2023 г. работах,

содержащая результаты исследований, в соответствии с которыми определяется наличие или отсутствие объектов, обладающих признаками объекта культурного (археологического) наследия, в зоне работ по объекту «Дублёр пр. Гагарина в Нижний Новгород (4 очередь)» в части организации автомобильной развязки в г.о. Нижний Новгород Нижегородской области // Архив управления государственной охраны объектов культурного наследия Нижегородской области.

**Факты и сведения, выявленные и установленные в результате проведенных исследований:**

Земельный участок, в отношении которого проведена государственная историко-культурная экспертиза, расположен в центральной части Нижегородской области, в северо-западной части г.о. Нижний Новгород, в северной части Новинского сельсовета (*Приложение 1, рис. 1-3*).

Рассматриваемая территория находится на высоком правом берегу р. Оки, в 0,3 – 0,46 км к юго-юго-востоку от её русла (*Приложение 1, рис. 5-7*). Высотные отметки на участке колеблются в диапазоне 112,36-181, 17 м относительно уровня Балтики (*Приложение 1, рис. 8-19*).

Участок представляет собой полосу отвода существующей автомобильной дороги общей протяжённостью 4526 м. Конфигурация полосы отвода сложная, шириной от 47 м до 151 м при формировании карманов. Центральная ось автомобильной дороги совпадает с существующей дорогой 22К-0125 по ул. Окская и ул. Дорожная в с.п. Новинки.

Проектируемый объект расположен на территории, частично изменённой в ходе антропогенного и техногенного освоения (*Приложение 1, рис. 20-31*). К северу от северо-восточной оконечности проектируемого участка дороги расположено СТ «Химик», вдоль неё по ул. Дорожная располагаются жилая частная застройка, включая административные здания. На ул. Окская вдоль нее расположены СНТ «Колос», административные здания, СНТ «Взгорье», спортивная деревня Новинки. Часть рассматриваемой территории проходит вдоль пахотных полей.

В полосе отвода расположены многочисленные коммуникации (ВОЛС, ЛЭП, иные кабельные линии, газопровод, водопровод).

Необходимость разработки Документации вызвана планируемыми хозяйственными/строительными работами при отсутствии сведений о наличии на указанной территории объектов, обладающих признаками объекта культурного (археологического) наследия.

Земельный участок расположен за пределами защитных зон, а также границ зон охраны объектов культурного наследия, включённых в Реестр. На нём отсутствуют памятники истории и культуры, включённые в Реестр, а также выявленные объекты культурного наследия, что подтверждается письмом Управления государственной охраны объектов культурного наследия Нижегородской области от 28.02.2025 № Исх-518-107128/25 (*прилагается к Акту ГИКЭ*).

Данная экспертиза не рассматривает вопросы, связанные с архитектурным наследием. В акте рассматриваются только мероприятия, связанные с археологическим изучением указанной территории. Наличие / отсутствие объектов, обладающих признаками объекта культурного наследия в области архитектуры, истории и монументального искусства, а также влияние проектируемых и хозяйственных работ на такие памятники истории и культуры, соответствие проектируемого строительства нормам законодательства об объектах культурного наследия в отношении вышеуказанных объектов, экспертом не рассматривались и не являлись задачами настоящей экспертизы.

В соответствии с ч. 1 ст. 36 Закона № 73-ФЗ, проектирование и проведение земляных, строительных, мелиоративных, хозяйственных работ, указанных в ст. 30 указанного Федерального закона работ по использованию лесов и иных работ осуществляются при отсутствии на данной территории объектов культурного наследия, включённых в Реестр, выявленных объектов культурного наследия или объектов, обладающих признаками объекта культурного наследия, либо при условии соблюдения техническим заказчиком (застройщиком) объекта капитального строительства, заказчиками других видов работ, лицом, проводящим указанные работы, требований настоящей статьи. В соответствии с абз. 3, 10 ст. 30 Закона № 73-ФЗ объектами историко-культурной экспертизы являются: земли, подлежащие воздействию земляных, строительных, мелиоративных, хозяйственных работ, предусмотренных ст. 25 Лесного кодекса Российской Федерации работ по использованию лесов (за исключением работ, указанных в пп. 3, 4 и 7 ч. 1 ст. 25 Лесного кодекса Российской Федерации) и иных работ, в случае, если орган охраны объектов культурного наследия не имеет данных об отсутствии на указанных землях объектов культурного наследия, включённых в Реестр, выявленных объектов культурного наследия, либо объектов, обладающих признаками объекта культурного наследия; документация, за исключением научных отчётов о выполненных археологических полевых работах, содержащая результаты исследований, в соответствии с которыми определяется наличие или отсутствие объектов, обладающих признаками объекта культурного наследия, на земельных участках, подлежащих воздействию земляных, строительных, мелиоративных, хозяйственных работ, указанных в настоящей статье работ по использованию лесов и иных работ.

Согласно проведённым экспертом исследованиям, рассматриваемый земельный участок в основном находится вне границ исторических населённых пунктов 2-ой пол. XIX в., за исключением д. Новинки (*Приложение 1, рис. 4*).

Ближайшими к изучаемому участку объектами археологического наследия являются:

- Поселение 5 (Доскино VIII), эпоха бронзы (?) (*Приложение 1, рис. 5:1*), обследовалось Б.А. Сафоновым в 1948 г.; расположено около 0,8 км к западу-юго-западу от южной оконечности объекта;
- Нижний Новгород, селище 2 «Новинки» (Береговые Новинки III)



(*Приложение 1, рис. 5:VI*), обследовалось В.Ф. Черниковым в 1959 г.; находится около 0,26 км к северо-северо-востоку от северо-западной оконечности объекта.

Остальные объекты археологического наследия находятся на удалении от территории обследования (*Николаенко, 2008, 2015*).

Ближайшими участками, ранее обследованными в рамках ГИКЭ, являются:

- по адресу: Нижегородская обл., Богородский р-н, пос. Новинки, ул. Дачная, уч. 31 (*Шишков, 2023*) (*Приложение 1, рис. 5:3*), на расстоянии около 0,86 км к западу-северо-западу от северо-западной оконечности объекта;

- под планируемое строительство жилого комплекса «Окский Берег» квартал №16 (5 домов) (*Сазонов, 2021*) (*Приложение 1, рис. 5:8*), на расстоянии около 0,22 км к югу;

- на территории земельного участка по объекту: «Реконструкция участка автомобильной дороги (22 ОП РЗ 22К-0125) Ряжск–Касимов–Муром–Н. Новгород от п. Окский до д. Сартаково в Богородском районе и городе областного значения Нижний Новгород Нижегородской области» (*Милованов, Сазонов, 2021*) (*Приложение 1, рис. 5:10а*), который примыкает к рассматриваемому участку дороги с юго-запада;

- под сеть газоснабжения в п. Новинки (*Свиридов, 2022*) (*Приложение 1, рис. 5:11*), на расстоянии около 0,54 км к югу от северной части объекта;

- в зоне работ по объекту «Дублёр пр. Гагарина в Нижний Новгород (4 очередь)» в части организации автомобильной развязки в г.о. Нижний Новгород Нижегородской области (*Шишков, 2023*) (*Приложение 1, рис. 5:14*), на расстоянии около 0,24 км к западу-северо-западу от северо-западной оконечности объекта;

- с кадастровым номером 52:24:0040210:2295 (*Григорян, 2024*) (*Приложение 1, рис. 5:16*), на расстоянии около 0,15 км к северу;

- под строительство магазинов в с.п. Новинки (*Втюрина, 2024*) (*Приложение 1, рис. 5:17*), на расстоянии около 0,15 км к югу;

- с кадастровым номером 52:24:0040001:8413 (*Моисеев, 2024*) (*Приложение 1, рис. 5:22*), на расстоянии около 0,23 км к югу от центральной части объекта;

- с кадастровым номером 52:24:0040001:8413 (*Моисеев, 2024*) (*Приложение 1, рис. 5:24*), на расстоянии около 0,77 км к юго-юго-западу от северо-западной части объекта;

- на территории земельного участка по объекту: «Котельная по адресу: Нижегородская область, город Нижний Новгород, территория комплексного развития Новинки, котельная №4» (*Милованов, Сазонов, 2025*).

Памятников археологии в ходе обследования указанных территорий не выявлено.

В рамках изучения физико-географических характеристик земельного участка установлено следующее. Нижний Новгород расположен при слиянии

двух крупнейших водных путей Европейской части России – Волги и Оки. Город разделяется Окой на две части: восточную возвышенную Нагорную, расположенную по правым берегам Оки и Волги на северо-западной оконечности Приволжской возвышенности – Дятловых горах, и западную (по левому берегу Оки и правому берегу Волги) низинную, заречную. Площадь города – 466,5 кв. км, протяжённость вдоль Оки 20 км, вдоль Волги – около 30 км. На территории города находится 33 озера и 12 рек. Самое большое озеро города – Мещерское, находится в Канавинском районе, площадь его водной поверхности 13,6 га. Высота нагорной части от 100 до 200 м над уровнем моря. Левый берег имеет высоты 70-80 м. Климат в Нижнем Новгороде умеренно континентальный, с холодной продолжительной зимой и тёплым, сравнительно коротким летом. Из-за больших различий рельефа местности, в заречной части города несколько теплее, чем в нагорной. На территории города, в т.ч. в парках, преобладают смешанные леса.

Экспертиза проведена в порядке, предусмотренном ст. 45.1 Закона № 73-ФЗ, а также Положением «О порядке проведения археологических полевых работ и составления научной отчётной документации», утверждённое Постановлением Бюро Отделения историко-филологических наук РАН от 12.04.2023 № 15. Для проведения археологических полевых работ экспертом в Министерстве культуры России получено разрешение (открытый лист № P018-00103-00/02613346 т 09.07.2025 (*Приложение 2*)).

Методика проведения полевых археологических работ предусматривала натурное обследование территории указанного землеотвода методом линейной разведки. На первом этапе был осуществлён визуальный осмотр территории участка с целью возможного выявления памятников археологии, имеющих внешние признаки (курганы и др.), нарушений целостности грунтового покрытия и участков техногенного изменения ландшафта. В ходе работ проводилась детальная фотофиксация, что отражено в иллюстративном материале (*Приложение 1*). В процессе исследований вёлся полевой дневник, в котором фиксировались все сделанные наблюдения.

Второй этап исследований предполагал проведение шурфовки для установления факта наличия (либо отсутствия) культурного слоя и археологических предметов. На участке было заложено 6 разведочных шурфов (*Приложение 1, рис. 4-7*), размером 1х1 м, ориентированных по сторонам света. Каждый шурф исследован до материка (верхняя часть которого была дополнительно прокопана), после завершения работ – рекультивирован.

В процессе работы фиксировались фотографически: общие виды участка обследования, место заложения шурфа, разметка перед началом работ, стратиграфия, поверхность материка, общий вид выкопанного шурфа в окружающем пейзаже, а также поверхность после рекультивации. Исследование напластований в шурфе велось лопатами с плоским лезвием, тонкими горизонтальными зачистками по условным пластам, мощностью 20 см. Измерения глубин осуществлялись от условного нуля, за который был взят северо-западный угол шурфа. Координаты фиксировались с помощью GPS- навига-

тора (Garmin, модель «GPSMAP 78», в системе координат WGS-84).

**Шурф № 1 (Приложение 1, рис.32-36)** заложен в 55 м к юго-востоку от юго-восточного угла д. № 31, СТ. Родник около д. Сартаково. GPS-координаты: N 56°11'9.48"; E 43°49'22.29". Стратиграфия: 1) дёрн – до 4 см; 2) тёмно-коричневый суглинок – до 17 см; 3) тёмно-жёлтый спрессованный суглинок с включениями серой глины – материк – прокопан на глубину до 32 см.

**Шурф № 2 (Приложение 1, рис. 37-41)** заложен в 1080 м к северо-востоку от шурфа № 1. GPS-координаты: N 56°11'34.06"; E 43°50'6.70". Стратиграфия: 1) дёрн – до 7 см; 2) тёмно-коричневый суглинок с вкраплением рыжей глины – до 30 см; 3) светло-коричневый суглинок со строительным мусором – до 33 см; 4) рыжий спрессованный суглинок – материк – прокопан на глубину от 20 см до 55 см.

**Шурф № 3 (Приложение 1, рис. 42-46)** заложен в 736 м к северо-востоку от шурфа № 2. GPS-координаты: N 57°6'51.10"; E 41°13'15.56". Стратиграфия: 1) дёрн – до 3 см; 2) тёмно-коричневый суглинок – до 18 см; 3) жёлтая спрессованная супесь – материк – прокопан на глубину до 34 см.

**Шурф № 4 (Приложение 1, рис. 47-51)** заложен в 1664 м к востоку-северо-востоку от шурфа № 3. GPS-координаты: N 56°12'15.47"; E 43°52'5.27". Стратиграфия: 1) дёрн – до 7 см; 2) тёмно-коричневый суглинок с вкраплением жёлтой супеси – до 30 см; 3) светло-коричневый суглинок – прослежен в восточной части шурфа, протяжённость по северному борту 35 см – до 27 см; 4) рыжая глина – прослежена в западной части шурфа, протяжённость по северному борту 63 см – до 29 см; 5) светло-серый суглинок – до 23 см; 5) тёмно-жёлтый спрессованный суглинок – материк – прокопан на глубину до 25 см.

**Шурф № 5 (Приложение 1, рис. 52-56)** заложен в 125 м к северо-востоку от восточного угла д. №1 по ул. Новая в с.п. Новинки. GPS-координаты: N 57°6'51.10"; E 41°13'15.56". Стратиграфия: 1) дёрн – до 5 см; 2) тёмно-коричневый суглинок – до 22 см; 3) рыжий спрессованный ожелезненный суглинок – материк – прокопан на глубину до 24 см.

**Шурф № 6 (Приложение 1, рис. 57-61)** заложен в 816 м к северо-востоку от шурфа № 5. GPS-координаты: N 56°12'25.72"; E 43°52'49.10". Стратиграфия: 1) дёрн – до 5 см; 2) тёмно-коричневый суглинок с вкраплением серой супеси – до 39 см; 3) серо-жёлтый слоистый суглинок – до 21 см; 4) серый спрессованный суглинок – материк – прокопан на глубину до 15 см.

Признаков наличия культурного слоя и/или археологических предметов в шурфах не обнаружено. Подъёмного материала на участке не найдено.

Таким образом, на земельном участке по объекту: «Реконструкция участка автомобильной дороги (22 ОП РЗ 22К-0125) Ряжск - Касимов – Муром - Н.Новгород от д. Сартаково до п. Новинки в городе областного значения Нижний Новгород Нижегородской области», объекты археологического наследия, включённые в Реестр, выявленные объекты археологического наследия, а также объекты, обладающие признаками объекта археологического на-

следия, отсутствуют.

Научный отчёт о выполненных археологических полевых работах в течение трёх лет со дня окончания срока действия разрешения (открытого листа) подлежит передаче исполнителем археологических полевых работ на хранение в Архивный фонд Российской академии наук как составную часть Архивного фонда Российской Федерации и не является объектом государственной историко-культурной экспертизы.

### **Обоснование вывода экспертизы:**

Изученная документация и привлечённые источники содержат полные сведения об испрашиваемом Земельном участке и исчерпывающую информацию, соответствующую требованиям Закона № 73-ФЗ, необходимую для возможности проведения государственной историко-культурной экспертизы.

Проведённые полевые археологические работы (разведка) позволили получить данные, необходимые для принятия решения о возможности (положительное заключение) или невозможности (отрицательное заключение) проведения земляных, строительных, мелиоративных и (или) хозяйственных работ, предусмотренных ст. 25 Лесного кодекса Российской Федерации работ по использованию лесов и иных работ при определении отсутствия выявленных объектов археологического наследия на земельных участках, землях лесного фонда, либо в границах водных объектов или их частей, подлежащих воздействию земляных, строительных, мелиоративных и (или) хозяйственных работ, предусмотренных ст. 25 Лесного кодекса Российской Федерации работ по использованию лесов и иных работ в границах Земельного участка.

Установлено, что на земельном участке по объекту: «Реконструкция участка автомобильной дороги (22 ОП РЗ 22К-0125) Ряжск - Касимов – Муром - Н.Новгород от д. Сартаково до п. Новинки в городе областного значения Нижний Новгород Нижегородской области», объекты археологического наследия, включённые в Реестр, выявленные объекты археологического наследия, а также объекты, обладающие признаками объекта археологического наследия, отсутствуют.

### **Вывод экспертизы:**

На основании рассмотренных документов, литературы, иных источников, а также проведённых археологических полевых работ (разведки), эксперт пришёл к следующим выводам.

На участке, подлежащем воздействию земляных, строительных, мелиоративных и (или) хозяйственных работ, предусмотренных ст. 25 Лесного кодекса Российской Федерации работ по использованию лесов и иных работ в зоне работ на земельном участке по объекту: «Реконструкция участка автомобильной дороги (22 ОП РЗ 22К-0125) Ряжск - Касимов – Муром - Н.Новгород от д. Сартаково до п. Новинки в городе областного значения Нижний Новгород Нижегородской области», памятники археологии, выяв-

ленные объекты археологического наследия, а также объекты, обладающие признаками объекта археологического наследия отсутствуют.

Эксперт считает возможным **(положительное заключение)** проведение земляных, строительных, мелиоративных и (или) хозяйственных работ, предусмотренных ст. 25 Лесного кодекса Российской Федерации работ по использованию лесов и иных работ при определении отсутствия выявленных объектов археологического наследия на земельных участках, землях лесного фонда либо в границах водных объектов или их частей, подлежащих воздействию земляных, строительных, мелиоративных и (или) хозяйственных работ, предусмотренных ст. 25 Лесного кодекса Российской Федерации работ по использованию лесов и иных работ на земельном участке по объекту: «Реконструкция участка автомобильной дороги (22 ОП РЗ 22К-0125) Ряжск - Касимов – Муром - Н.Новгород от д. Сартаково до п. Новинки в городе областного значения Нижний Новгород Нижегородской области».

В случае обнаружения в ходе проведения изыскательских, проектных, земляных, строительных, мелиоративных, хозяйственных и иных работ объекта, обладающего признаками объекта культурного наследия, в том числе объекта археологического наследия, заказчик указанных работ, технический заказчик (застройщик) объекта капитального строительства, лицо, проводящее указанные работы, обязаны незамедлительно приостановить указанные работы и в течение трёх дней со дня обнаружения такого объекта направить письменное заявление об обнаруженном объекте культурного наследия в Управление государственной охраны объектов культурного наследия Нижегородской области или заявление в форме электронного документа, подписанного усиленной квалифицированной электронной подписью.

#### **Перечень приложений к заключению экспертизы:**

1. Приложение 1. Иллюстрации к Акту ГИКЭ – на 37 л.
2. Приложение 2. Копия Открытого листа – на 1 л.
3. Приложение 3. Копия письма Управления государственной охраны объектов культурного наследия Нижегородской области от 28.02.2025 № Исх-518-107128/25 – на 3 л.

**Дата оформления Акта государственной историко-культурной экспертизы – 05 сентября 2025 г.**

Аттестованный эксперт МК РФ  
по проведению государственной  
историко-культурной экспертизы



В.А. Аверин



# Иллюстрации



Рис. 1. Карта административного деления Центральной России с указанием региона проведения работ – Нижегородской области.

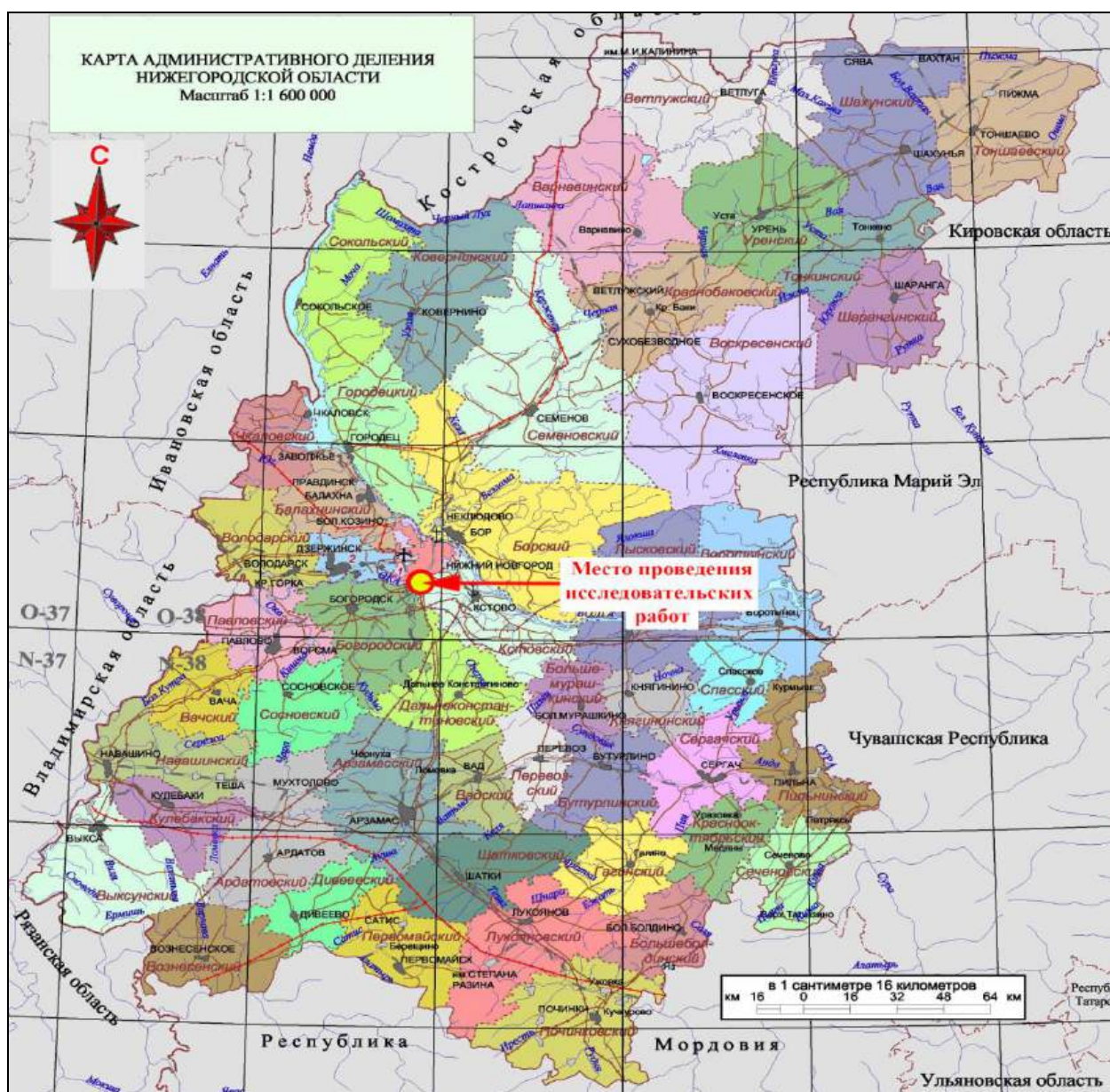


Рис. 2. Карта административного деления Нижегородской области с обозначением места проведения работ в г. Нижний Новгород.







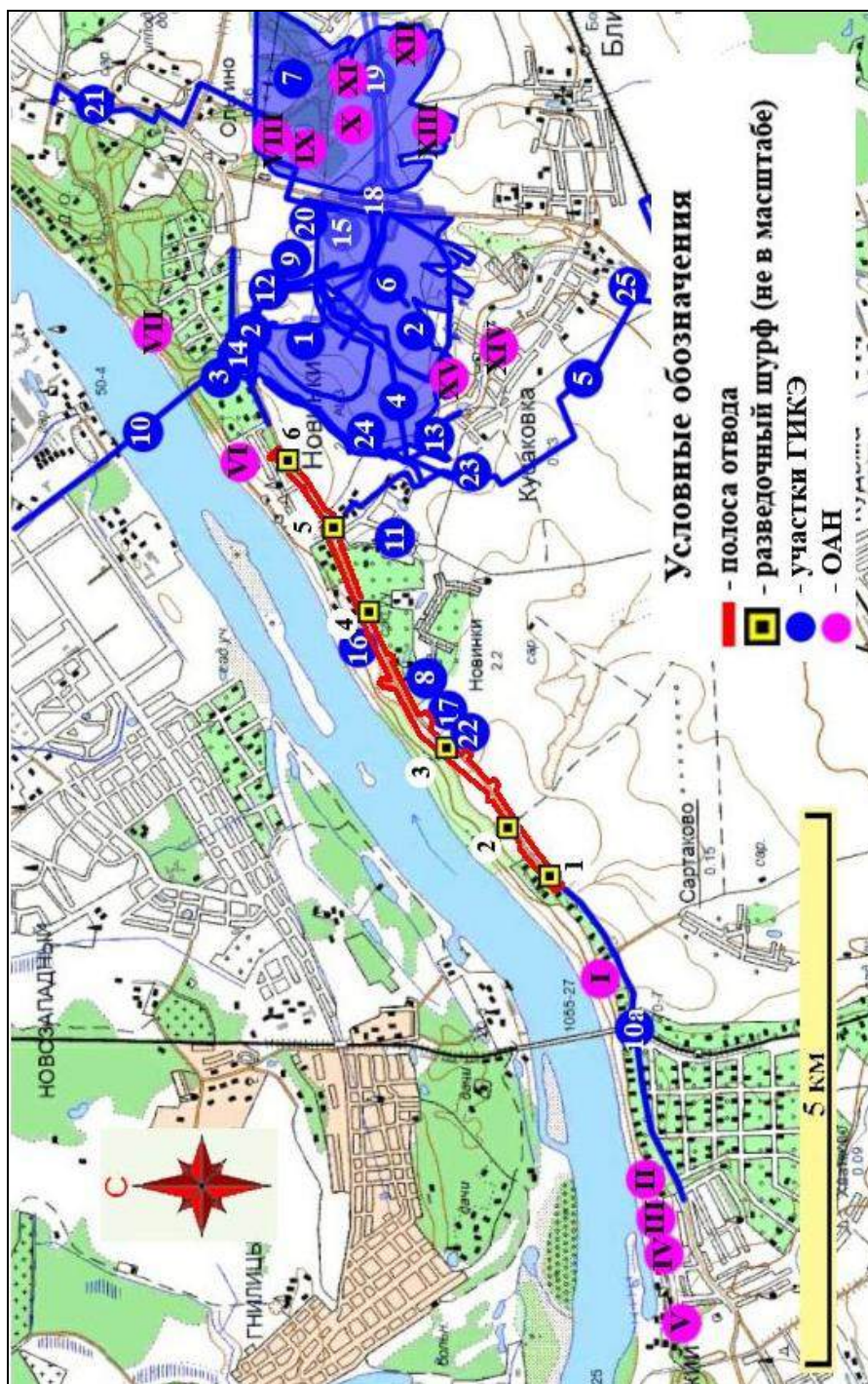


Рис. 5. Нижегородская область, г. Нижний Новгород, реконструкция дороги от д. Сартаково до п. Новинки. Топографическая карта. Etomesto.ru [01.06.2025].

**Участки ГИКЭ:** 1 – Н.С. Березина, 2013 г.; 2 – И.В. Батюкова, 2015 г.; 3 – Е.И. Бакулин, 2015 г.; 4, 5 – А.С. Пронин, 2019 г.; 6, 7 – А.С. Пронин, 2020 г.; 8 – С.В. Сазонов, 2021 г.; 9 – П.Н. Кравцов, 2021 г.; 10 – Е.В. Пискунова, 2021 г.; 10а – С.И. Милованов, С.В. Сазонов, 2021 г.; 11 – А.Н. Свиридов, 2022 г.; 12 – О.В. Сергеева, 2022 г.; 13 – В.А. Аверин, 2022 г.; 14 – А.Л. Шишков, 2023 г.; 15 – Н.А. Баранов, С.И. Милованов, 2023 г.; 16 – Э.А. Григорян, 2024 г.; 17 – К.Н. Втюрина, 2024 г.; 18 – С.И. Милованов, Н.А. Баранов, Ф.Ф. Кукушкин, 2024 г.; 19 – С.И. Милованов, Ф.Ф. Кукушкин, С.В. Очеретина, 2024 г.; 20 – С.И. Милованов, С.В. Сазонов, 2024 г.; 21 – С.И. Милованов, Ф.Ф. Кукушкин, 2024 г.; 22 – А.В. Моисеев, 2024 г.; 23 – М.В. Шорохов, 2024 г.; 24 – С.И. Милованов, С.В. Сазонов, 2025 г.; 25 – С.И. Милованов, М.И. Ваньков, 2025 г.

**ОАН:** I – Поселение 5 (Доскино VIII); II – Селище 2 (Доскино VII); III – Селище 6 (Доскино XIII); IV – Поселение 4 (Доскино VI); V – Селище 1 (Доскино V); VI – Нижний Новгород, селище 2 «Новинки» (Береговые Новинки III); VII – Новинки, селище 2; VIII – Нижний Новгород, поселение Ольгинское; IX – Ольгино, стоянка 3; X – Стоянка Ольгино-2; XI – Селище Луч; XII – Селище Румянцево; XIII – Селище Ближнее Борисово 2; XIV – Селище Кушаковка 1; XV – Селище Кушаковка 2.





Рис. 6. Нижегородская область, г. Нижний Новгород, реконструкция дороги от д. Сартаково до п. Новинки. Ситуационный план Yandex Maps [01.08.2025].

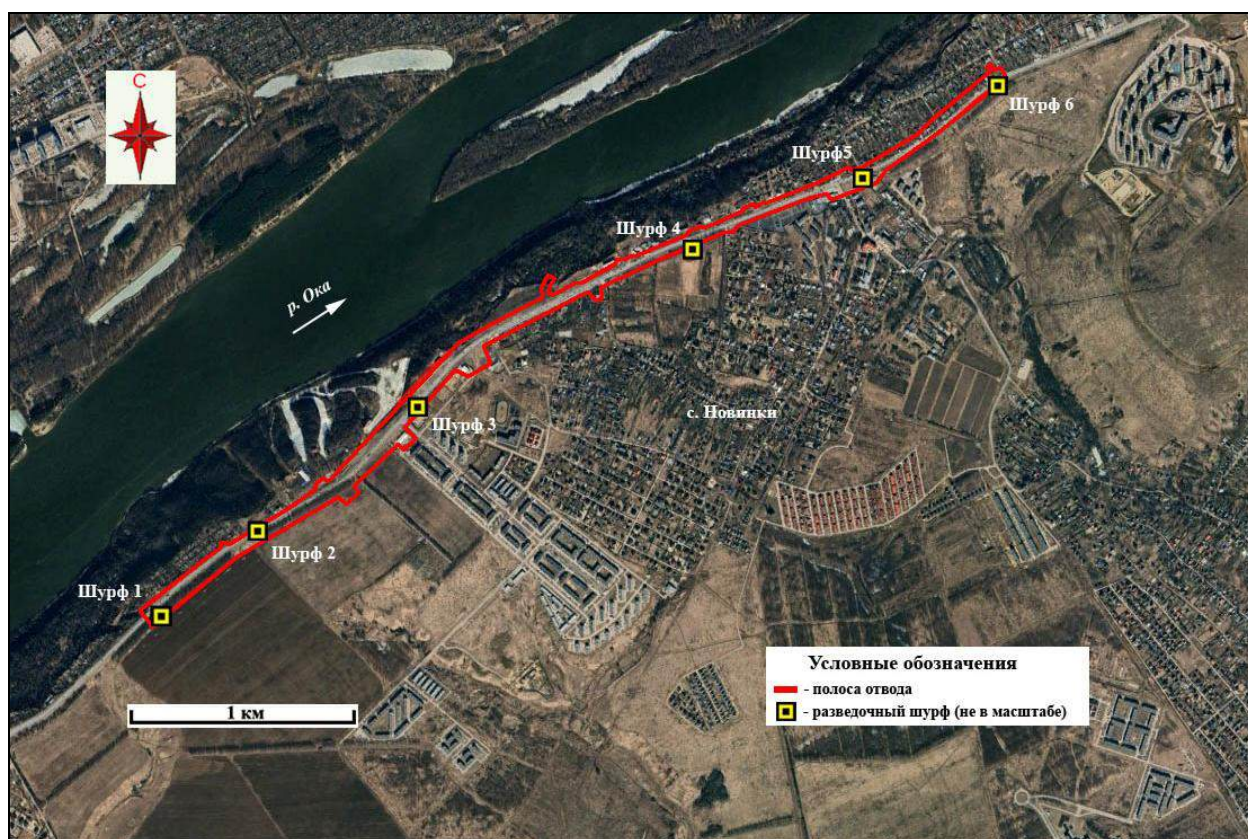


Рис. 7. Нижегородская область, г. Нижний Новгород, реконструкция дороги от д. Сартаково до п. Новинки. Космоснимок Yandex Maps [10.04.2021].



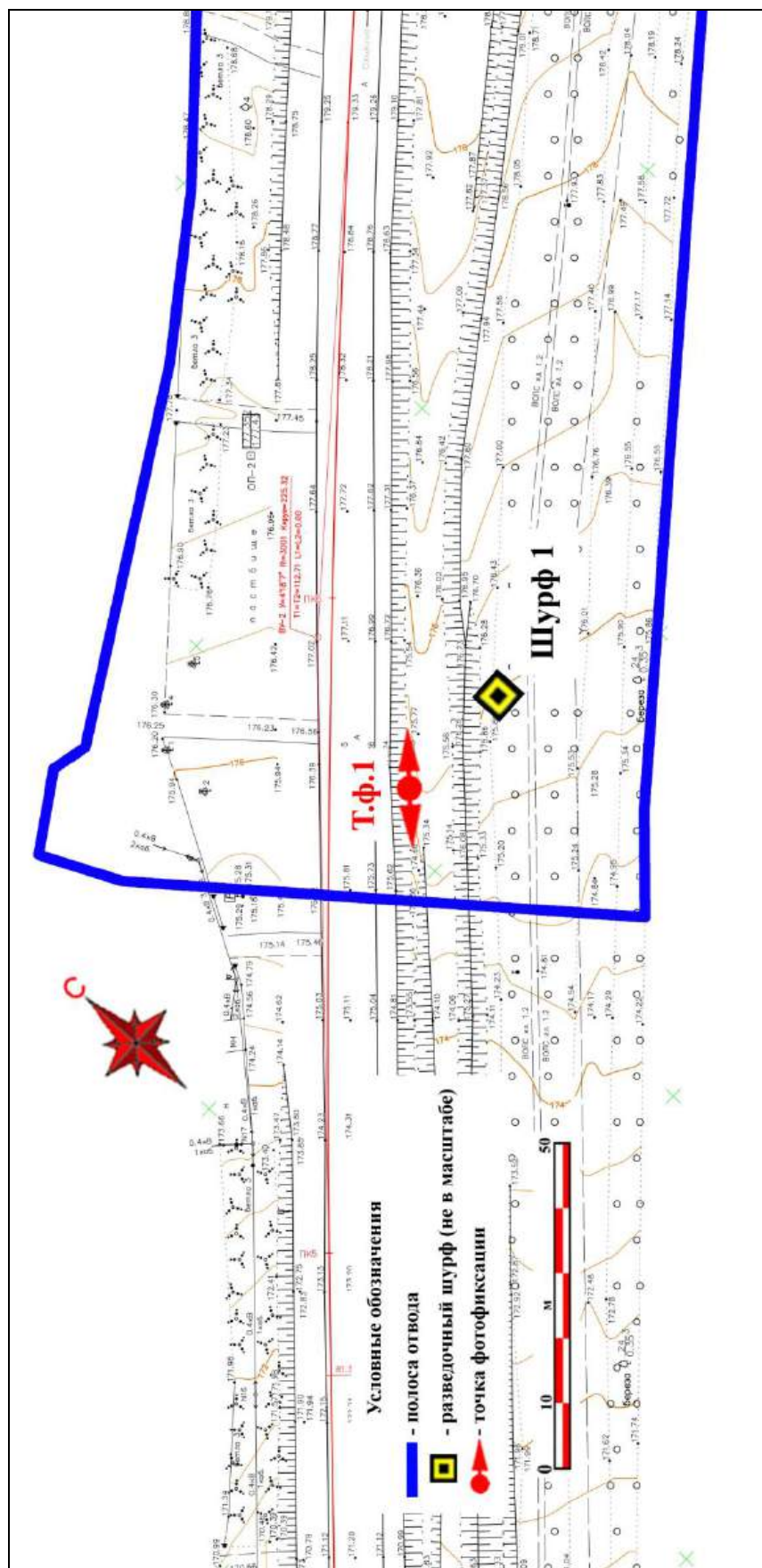


Рис. 8. Нижегородская область, г. Нижний Новгород, реконструкция дороги от д. Сартаково до п. Новинки. Топографический план территории (Л. 1) с указанием полосы отвода автодороги, шурфовки и точек фотофиксации [документация Заказчика].

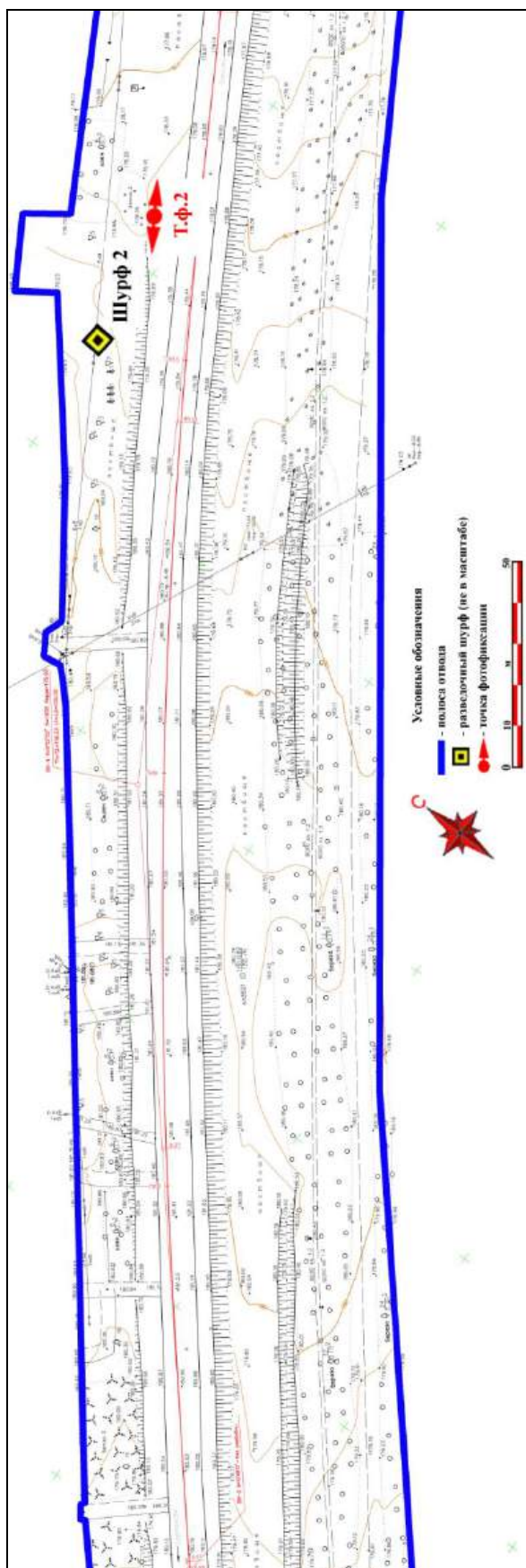


Рис. 9. Нижегородская область, г. Нижний Новгород, реконструкция дороги от д. Сартаково до п. Новинки. Топографический план территории (Л. 2) с указанием полосы отвода автодороги, шурфовки и точек фотофиксации [документация Заказчика].

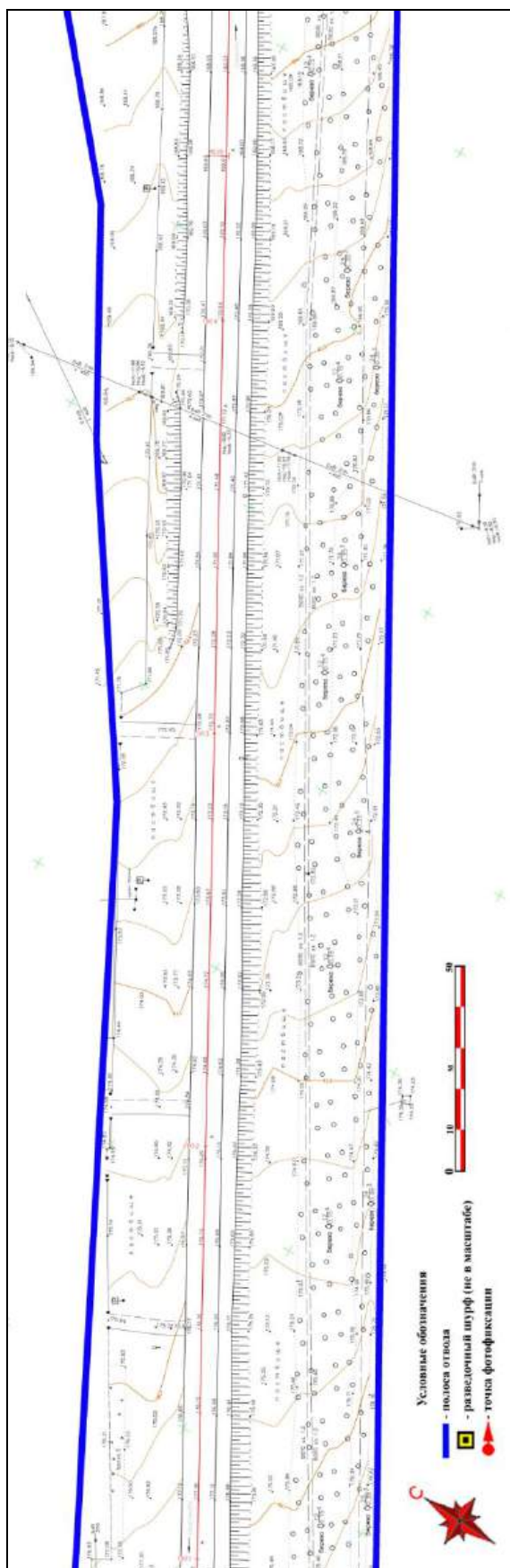


Рис. 10. Нижегородская область, г. Нижний Новгород, реконструкция дороги от д. Сартаково до п. Новинки. Топографический план территории (Л. 3) с указанием полосы отвода автодороги, шурфовки и точек фотофиксации [документация Заказчика].

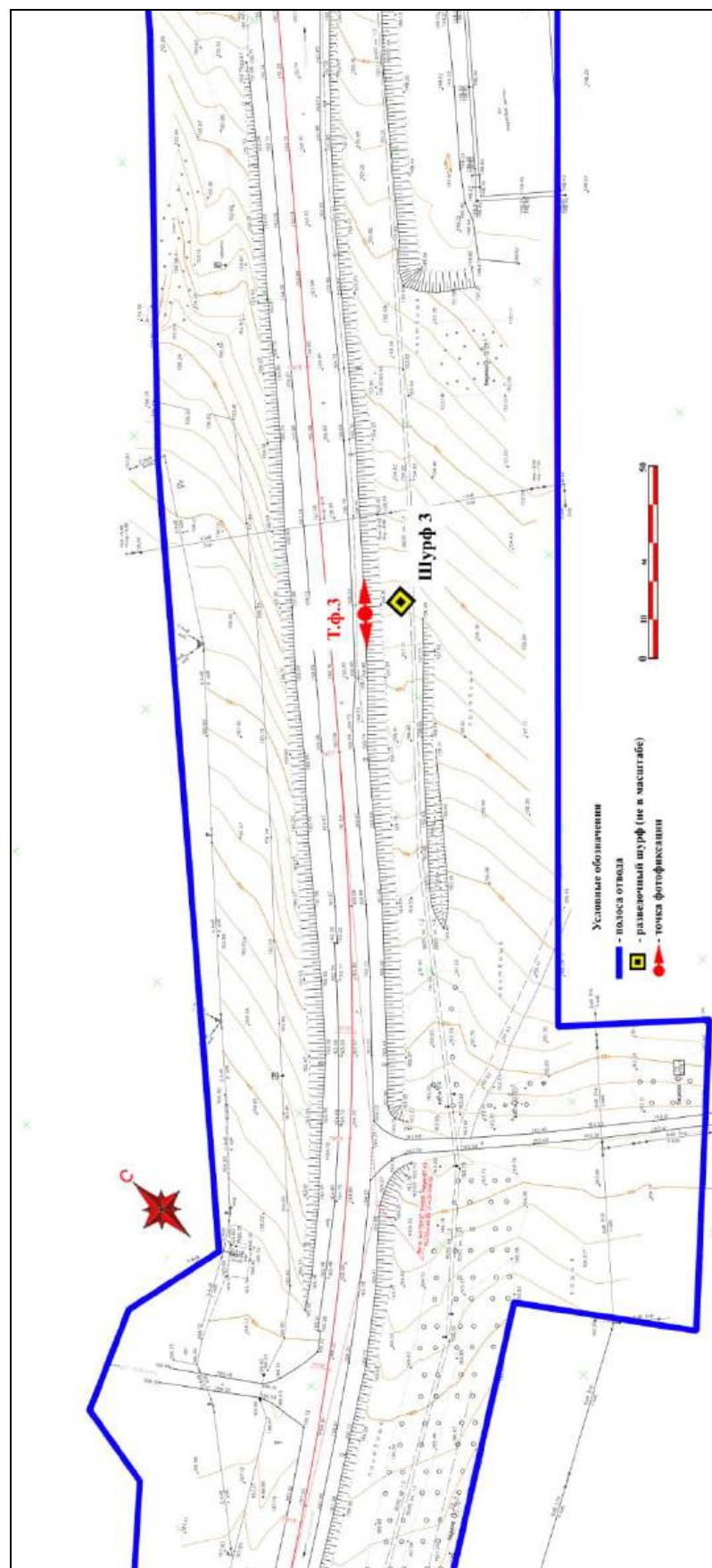


Рис. 11. Нижегородская область, г. Нижний Новгород, реконструкция дороги от д. Сартаково до п. Новинки. Топографический план территории (Л. 4) с указанием полосы отвода автодороги, шурфовки и точек фотофиксации [документация Заказчика].



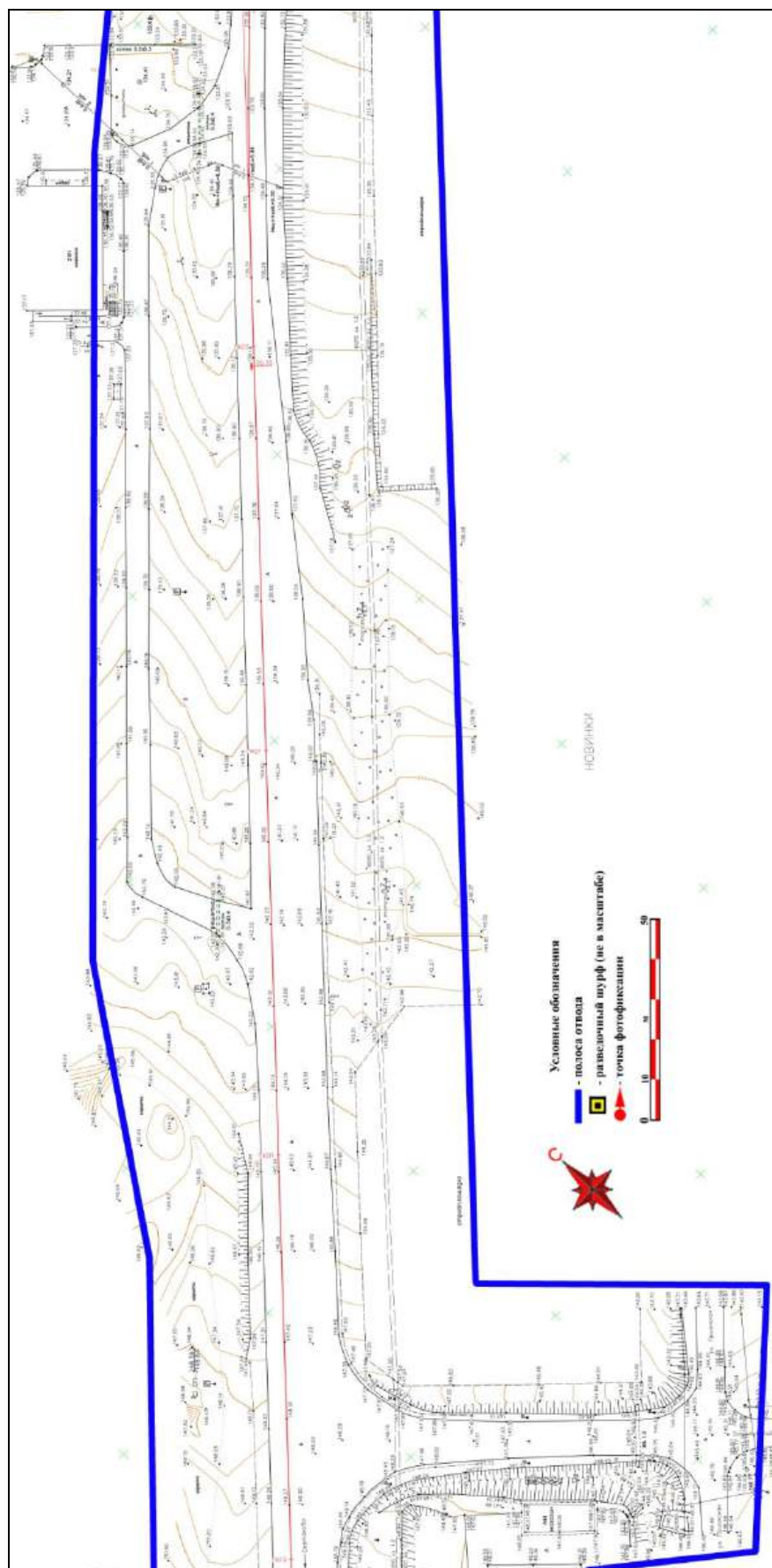


Рис. 12. Нижегородская область, г. Нижний Новгород, реконструкция дороги от д. Сартаково до п. Новинки. Топографический план территории (Л. 5) с указанием полосы отвода автодороги, шурфовки и точек фотофиксации [документация Заказчика].

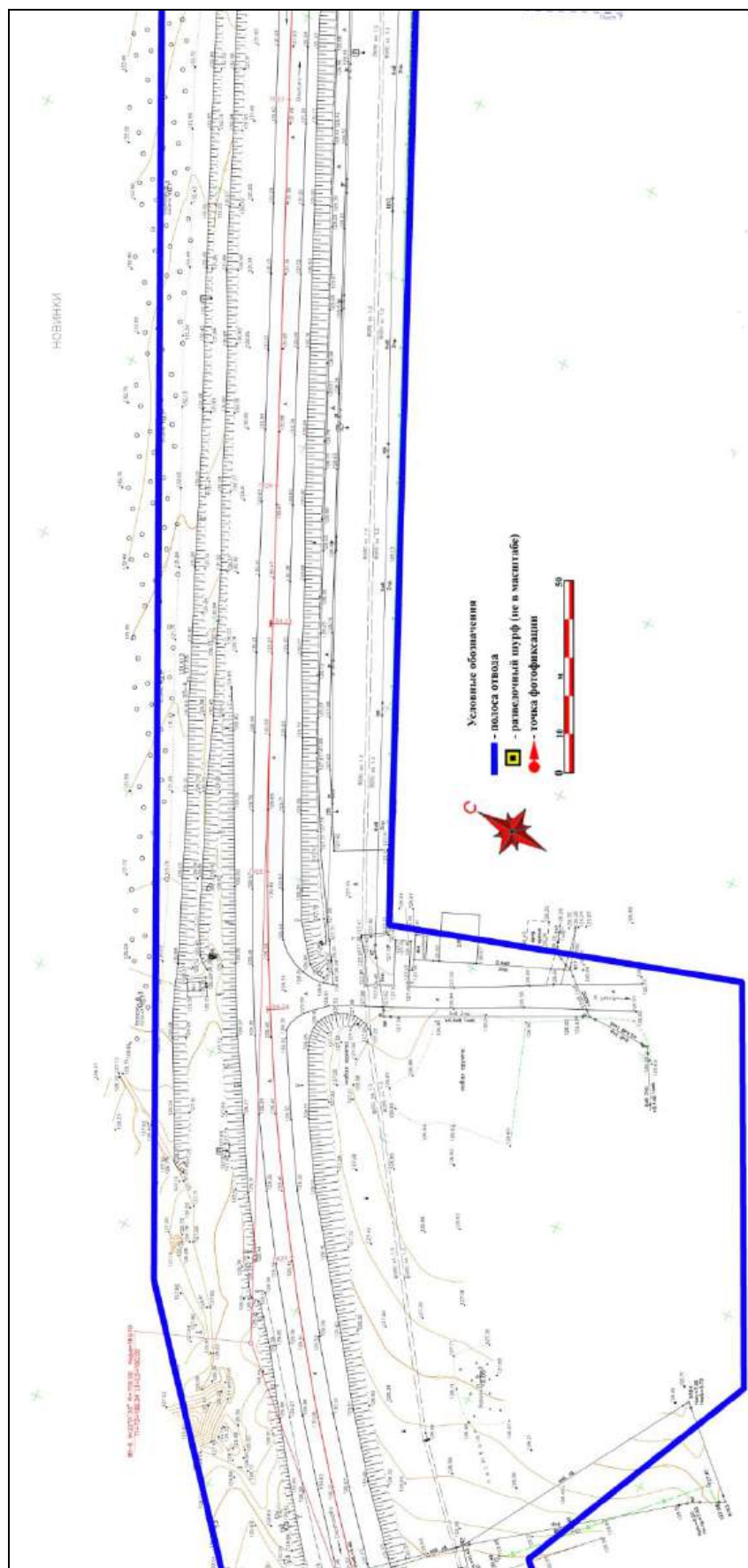


Рис. 13. Нижегородская область, г. Нижний Новгород, реконструкция дороги от д. Сартаково до п. Новинки. Топографический план территории (Л. 6) с указанием полосы отвода автодороги, шурфовки и точек фотофиксации [документация Заказчика].

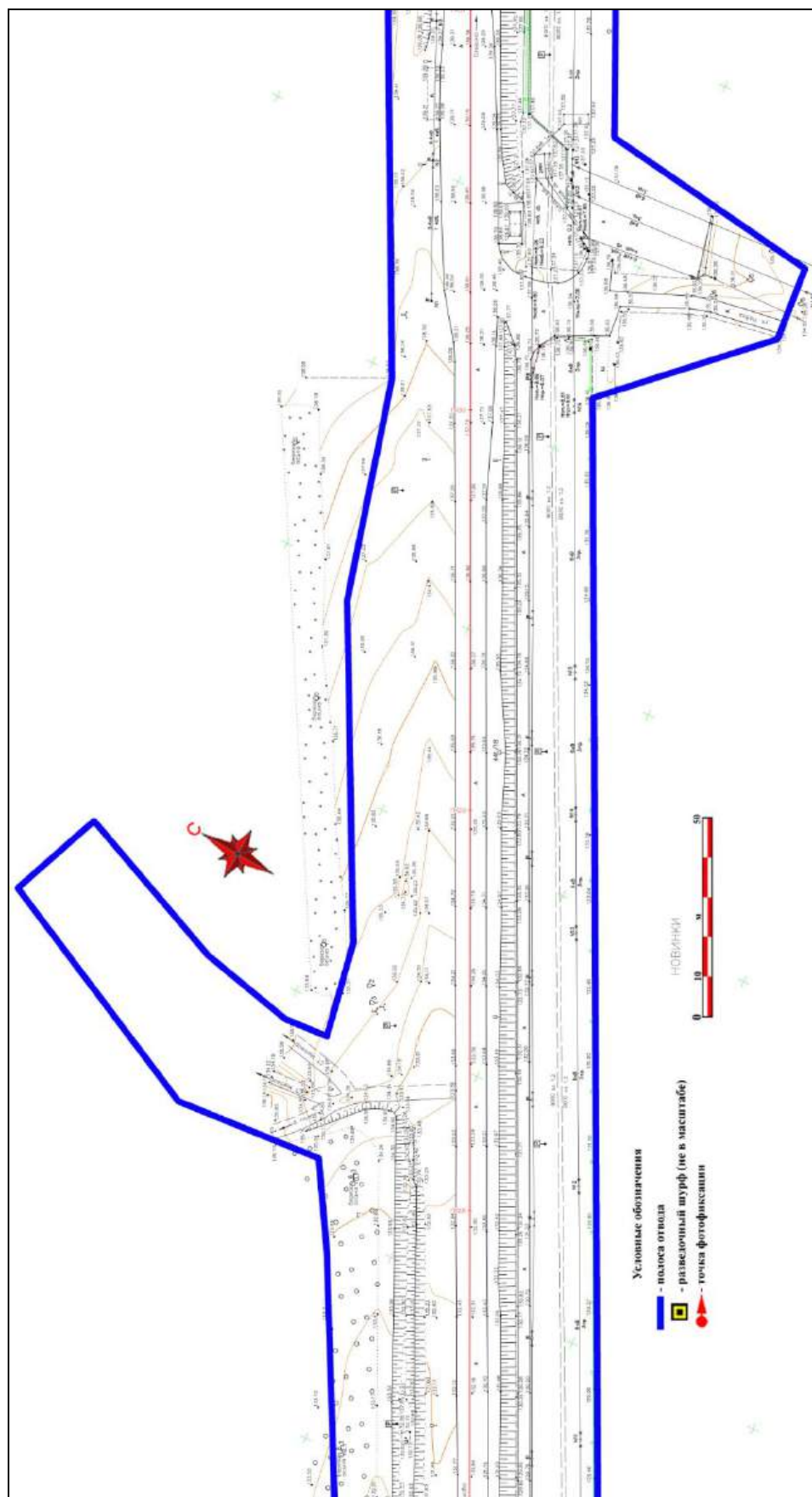


Рис. 14. Нижегородская область, г. Нижний Новгород, реконструкция дороги от д. Сартаково до п. Новинки. Топографический план территории (Л. 7) с указанием полосы отвода автодороги, шурфовки и точек фотофиксации [документация Заказчика].



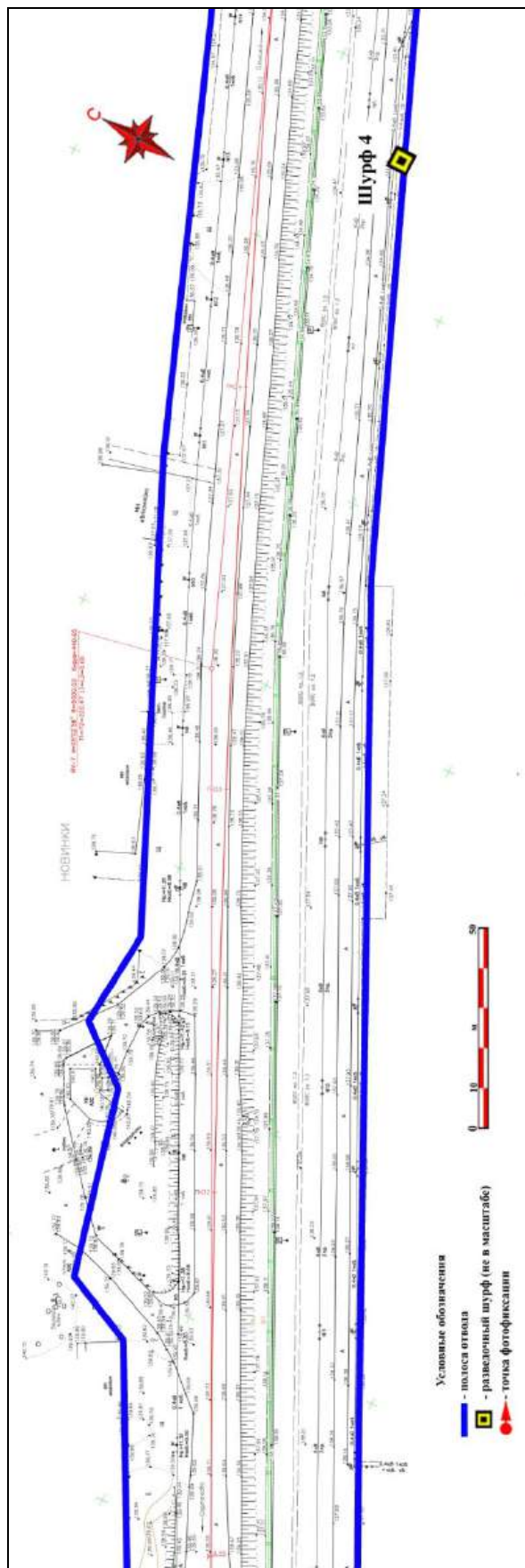


Рис. 15. Нижегородская область, г. Нижний Новгород, реконструкция дороги от д. Сартаково до п. Новинки. Топографический план территории (Л. 8) с указанием полосы отвода автодороги, шурфовки и точек фотофиксации [документация Заказчика].

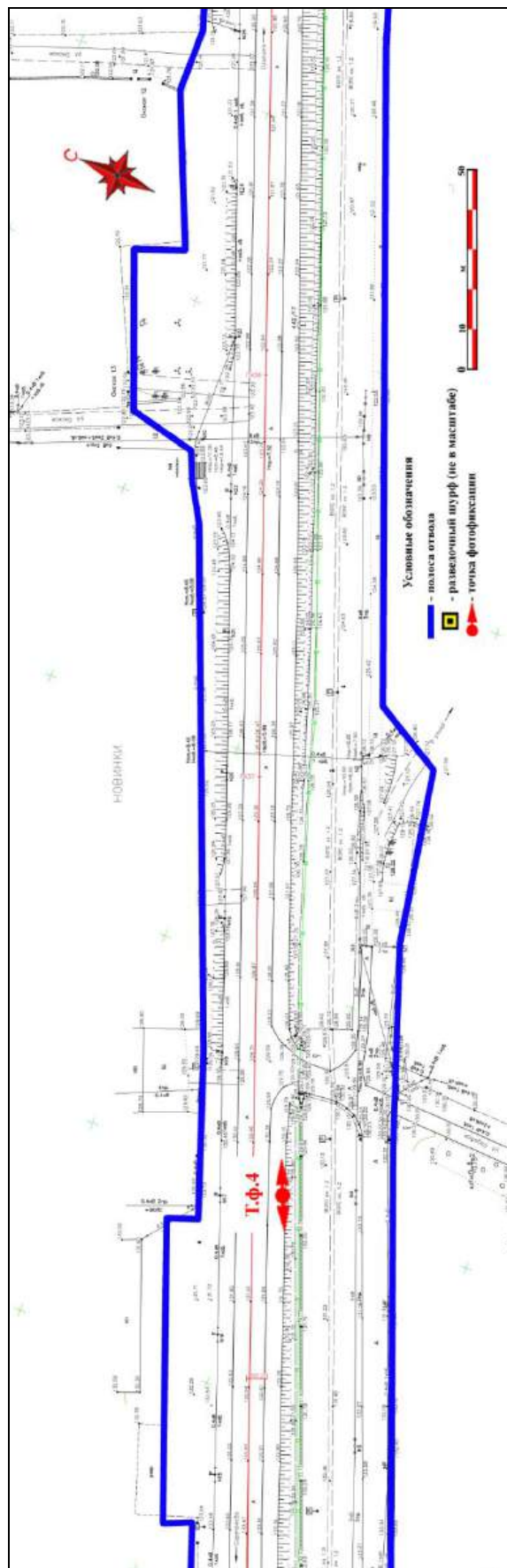


Рис. 16. Нижегородская область, г. Нижний Новгород, реконструкция дороги от д. Сартаково до п. Новинки. Топографический план территории (Л. 9) с указанием полосы отвода автодороги, шурфовки и точек фотофиксации [документация Заказчика].

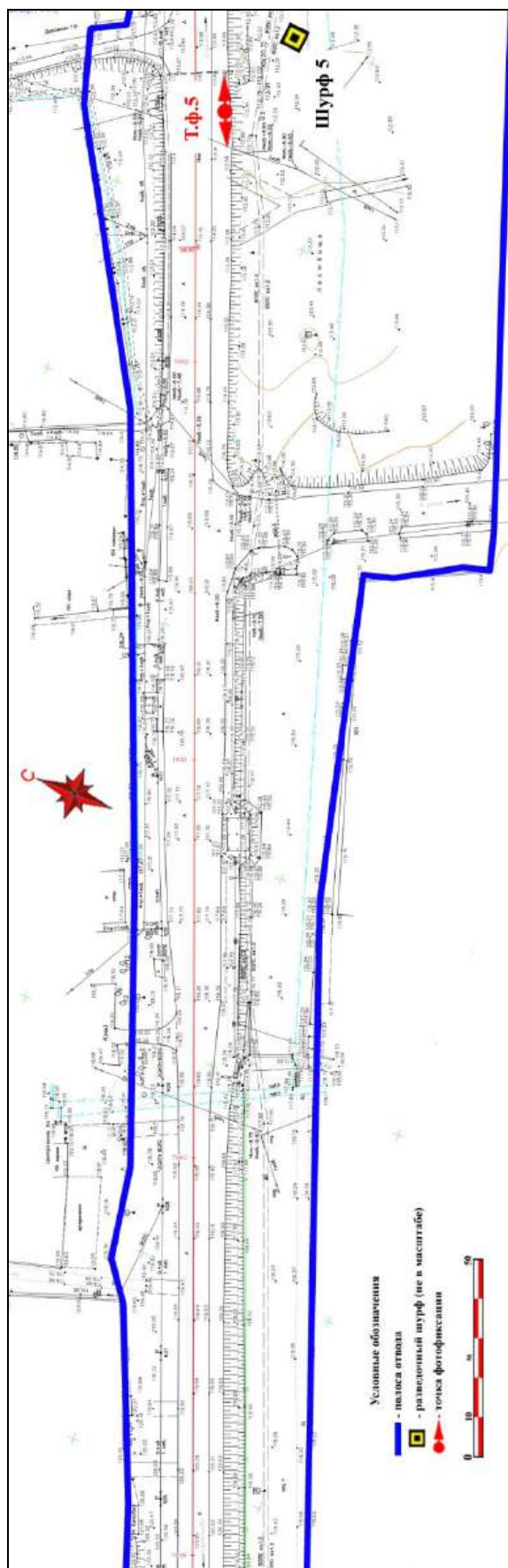


Рис. 17. Нижегородская область, г. Нижний Новгород, реконструкция дороги от д. Сартаково до п. Новинки. Топографический план территории (Л. 10) с указанием полосы отвода автодороги, шурфовки и точек фотофиксации [документация Заказчика].

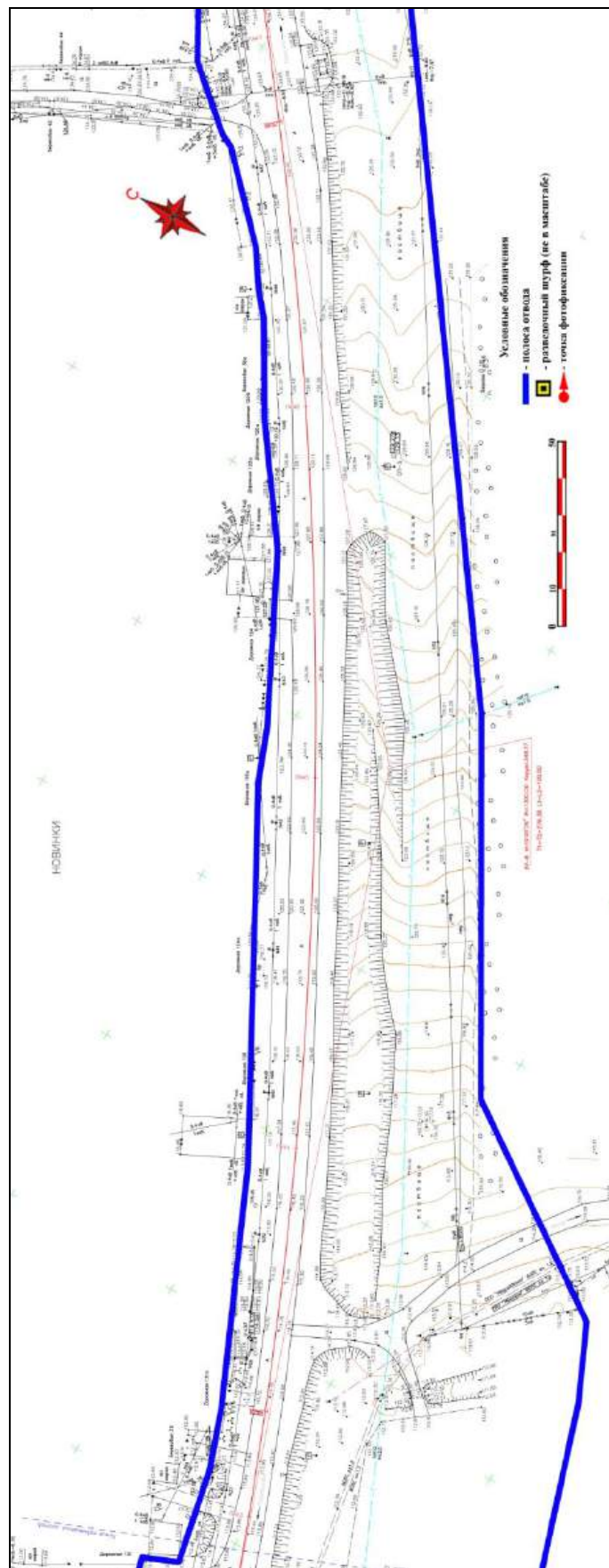


Рис. 18. Нижегородская область, г. Нижний Новгород, реконструкция дороги от д. Сартаково до п. Новинки. Топографический план территории (Л. 11) с указанием полосы отвода автодороги, шурфовки и точек фотофиксации [документация Заказчика].



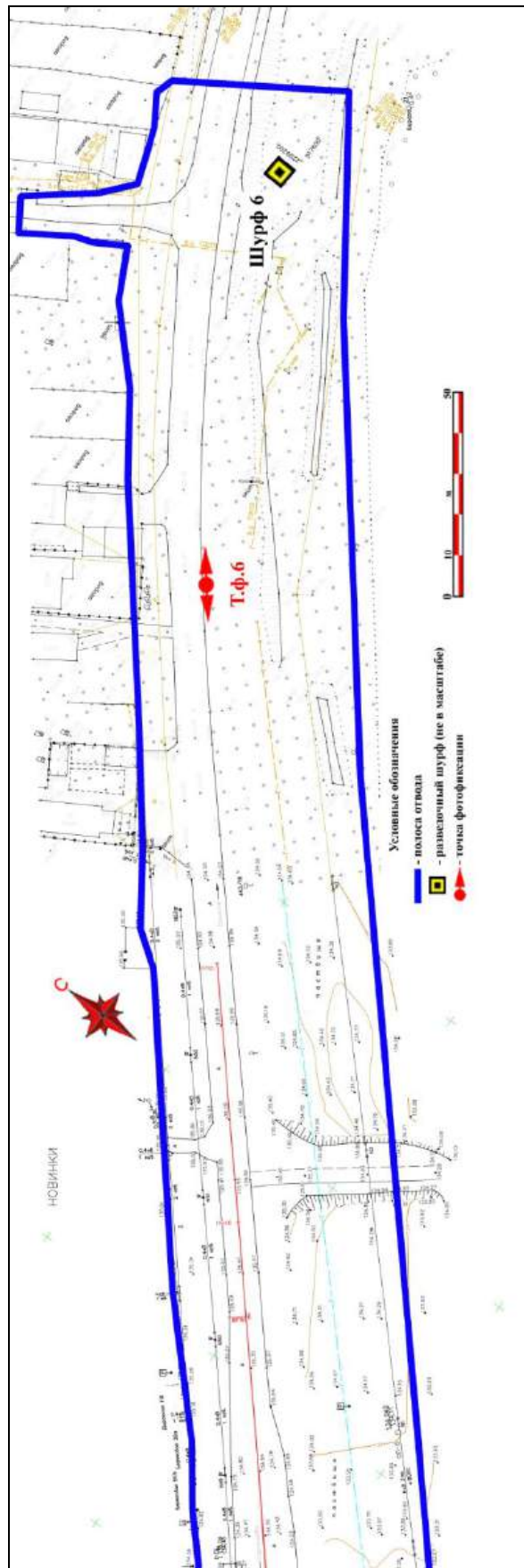


Рис. 19. Нижегородская область, г. Нижний Новгород, реконструкция дороги от д. Сартаково до п. Новинки. Топографический план территории (Л. 12) с указанием полосы отвода автодороги, шурфовки и точек фотофиксации [документация Заказчика].




Рис. 20. Нижегородская область, г. Нижний Новгород, реконструкция дороги от д. Сартаково до п. Новинки. Общий вид с юго-запада. Точка фотофиксации 1.



Рис. 21. Нижегородская область, г. Нижний Новгород, реконструкция дороги от д. Сартаково до п. Новинки. Общий вид с северо-востока. Точка фотофиксации 1.





Рис. 22. Нижегородская область, г. Нижний Новгород, реконструкция дороги от д. Сартаково до п. Новинки. Общий вид с востока-северо-востока. Точка фотофиксации 2.



Рис. 23. Нижегородская область, г. Нижний Новгород, реконструкция дороги от д. Сартаково до п. Новинки. Общий вид с запада-северо-запада. Точка фотофиксации 2.






Рис. 24. Нижегородская область, г. Нижний Новгород, реконструкция дороги от д. Сартаково до п. Новинки. Общий вид северо-востока. Точка фотофиксации 3.



Рис. 25. Нижегородская область, г. Нижний Новгород, реконструкция дороги от д. Сартаково до п. Новинки. Общий вид с юго-запада. Точка фотофиксации 3.





Рис. 26. Нижегородская область, г. Нижний Новгород, реконструкция дороги от д. Сартаково до п. Новинки. Общий вид с востока-северо-востока. Точка фотофиксации 4.



Рис. 27. Нижегородская область, г. Нижний Новгород, реконструкция дороги от д. Сартаково до п. Новинки. Общий вид с запада-юго-запада. Точка фотофиксации 1.





Рис. 28. Нижегородская область, г. Нижний Новгород, реконструкция дороги от д. Сартаково до п. Новинки. Общий вид с северо-востока. Точка фотофиксации 5.



Рис. 29. Нижегородская область, г. Нижний Новгород, реконструкция дороги от д. Сартаково до п. Новинки. Общий вид с юго-запада. Точка фотофиксации 5.





Рис. 30. Нижегородская область, г. Нижний Новгород, реконструкция дороги от д. Сартаково до п. Новинки. Общий вид северо-востока. Точка фотофиксации 6.



Рис. 31. Нижегородская область, г. Нижний Новгород, реконструкция дороги от д. Сартаково до п. Новинки. Общий вид с юго-запада. Точка фотофиксации 6.





Рис. 32. Нижегородская область, г. Нижний Новгород, реконструкция дороги от д. Сартаково до п. Новинки. Шурф №1, разметка и общий вид с юга.



Рис. 33. Нижегородская область, г. Нижний Новгород, реконструкция дороги от д. Сартаково до п. Новинки. Шурф № 1, профиль северного борта, вид с юга.





Рис. 34. Нижегородская область, г. Нижний Новгород, реконструкция дороги от д. Сартаково до п. Новинки. Шурф № 1, зачистка поверхности материка, вид с юга.



Рис. 35. Нижегородская область, г. Нижний Новгород, реконструкция дороги от д. Сартаково до п. Новинки. Общий вид с юга выкопанного шурфа № 1.





Рис. 36. Нижегородская область, г. Нижний Новгород, реконструкция дороги от д. Сартаково до п. Новинки. Шурф № 1, рекультивация, вид с юга.



Рис. 37. Нижегородская область, г. Нижний Новгород, реконструкция дороги от д. Сартаково до п. Новинки. Шурф № 2, разметка и общий вид с юга.





Рис. 38. Нижегородская область, г. Нижний Новгород, реконструкция дороги от д. Сартаково до п. Новинки. Шурф № 2, профиль северного борта, вид с юга.



Рис. 39. Нижегородская область, г. Нижний Новгород, реконструкция дороги от д. Сартаково до п. Новинки. Шурф № 2, зачистка поверхности материка, вид с юга.  
Эксперт Стр. 39 из 54 В.А. Аверин





Рис. 40. Нижегородская область, г. Нижний Новгород, реконструкция дороги от д. Сартаково до п. Новинки. Общий вид с юга выкопанного шурфа № 2.



Рис. 41. Нижегородская область, г. Нижний Новгород, реконструкция дороги от д. Сартаково до п. Новинки. Шурф № 2, рекультивация, вид с юга.





Рис. 42. Нижегородская область, г. Нижний Новгород, реконструкция дороги от д. Сартаково до п. Новинки. Шурф № 3, разметка и общий вид с юга.



Рис. 43. Нижегородская область, г. Нижний Новгород, реконструкция дороги от д. Сартаково до п. Новинки. Шурф № 3, профиль северного борта, вид с юга.





Рис. 44. Нижегородская область, г. Нижний Новгород, реконструкция дороги от д. Сартаково до п. Новинки. Шурф № 3, зачистка поверхности материка, вид с юга.



Рис. 45. Нижегородская область, г. Нижний Новгород, реконструкция дороги от д. Сартаково до п. Новинки. Общий вид с юга выкопанного шурфа № 3.





Рис. 46. Нижегородская область, г. Нижний Новгород, реконструкция дороги от д. Сартаково до п. Новинки. Шурф № 3, рекультивация, вид с юга.



Рис. 47. Нижегородская область, г. Нижний Новгород, реконструкция дороги от д. Сартаково до п. Новинки. Шурф № 4, разметка и общий вид с юга.





Рис. 48. Нижегородская область, г. Нижний Новгород, реконструкция дороги от д. Сартаково до п. Новинки. Шурф № 4, профиль северного борта, вид с юга.



Рис. 49. Нижегородская область, г. Нижний Новгород, реконструкция дороги от д. Сартаково до п. Новинки. Шурф № 4, зачистка поверхности материка, вид с юга.





Рис. 50. Нижегородская область, г. Нижний Новгород, реконструкция дороги от д. Сартаково до п. Новинки. Общий вид с юга выкопанного шурфа № 4.



Рис. 51. Нижегородская область, г. Нижний Новгород, реконструкция дороги от д. Сартаково до п. Новинки. Шурф № 4, рекультивация, вид с юга.





Рис. 52. Нижегородская область, г. Нижний Новгород, реконструкция дороги от д. Сартаково до п. Новинки. Шурф № 5, разметка и общий вид с юга.



Рис. 53. Нижегородская область, г. Нижний Новгород, реконструкция дороги от д. Сартаково до п. Новинки. Шурф № 5, профиль северного борта, вид с юга.





Рис. 54. Нижегородская область, г. Нижний Новгород, реконструкция дороги от д. Сартаково до п. Новинки. Шурф №5, зачистка поверхности материка, вид с юга.



Рис. 55. Нижегородская область, г. Нижний Новгород, реконструкция дороги от д. Сартаково до п. Новинки. Общий вид с юга выкопанного шурфа № 5.





Рис. 56. Нижегородская область, г. Нижний Новгород, реконструкция дороги от д. Сартаково до п. Новинки. Шурф № 5, рекультивация, вид с юга.



Рис. 57. Нижегородская область, г. Нижний Новгород, реконструкция дороги от д. Сартаково до п. Новинки. Шурф № 6, разметка и общий вид с юга.





Рис. 58. Нижегородская область, г. Нижний Новгород, реконструкция дороги от д. Сартаково до п. Новинки. Шурф № 6, профиль северного борта, вид с юга.



Рис. 59. Нижегородская область, г. Нижний Новгород, реконструкция дороги от д. Сартаково до п. Новинки. Шурф № 6, зачистка поверхности материка, вид с юга.





Рис. 60. Нижегородская область, г. Нижний Новгород, реконструкция дороги от д. Сартаково до п. Новинки. Общий вид с юга выкопанного шурфа № 6.



Рис. 61. Нижегородская область, г. Нижний Новгород, реконструкция дороги от д. Сартаково до п. Новинки. Шурф № 6, рекультивация, вид с юга.





Министерство культуры Российской Федерации

# ОТКРЫТЫЙ ЛИСТ

№ P018-00103-00/02613346

Настоящий открытый лист выдан:

Аверину Вадиму Александровичу

(серия номер паспорта)

на право проведения археологических полевых работ  
на земельном участке под объект «Реконструкция участка автомобильной дороги  
(22 ОП РЗ 22К-0125) Рязск – Касимов – Муром – Н. Новгород от д. Сартаково  
до п. Новинки в городе областного значения Нижний Новгород Нижегородской  
области» в г. Нижнем Новгороде Нижегородской области.  
(место проведения археологических полевых работ)

На основании открытого листа

Аверин Вадим Александрович  
(Ф.И.О.)

имеет право производить следующие археологические полевые работы:  
*археологические разведки с осуществлением локальных земляных работ на указанной территории в целях выявления объектов археологического наследия, уточнения сведений о них и планирования мероприятий по обеспечению их сохранности.*

Передоверие права на проведение археологических полевых работ по данному открытому листу другому лицу запрещается.

Срок действия открытого листа: с 9 июля 2025 г. по 26 июня 2026 г.

Дата принятия решения о предоставлении открытого листа: 9 июля 2025 г.

Заместитель Министра  
(должность)

А.В.Малышев  
(Ф.И.О.)

Дата 9 июля 2025 г.

М.П.

043398





**Управление  
государственной  
охраны объектов  
культурного наследия  
Нижегородской области**

Кремль, корп. 14, г. Нижний Новгород, 603062  
тел. 435-65-45, факс 435-65-48  
e-mail: [ugokn@nobl.ru](mailto:ugokn@nobl.ru)

28.02.2025 № Иск-518-107128/25

на № СИА-043 от 27.01.2025

О предоставлении информации  
о наличии или отсутствии  
объектов культурного наследия  
на земельном участке

Заместителю  
генерального директора  
ООО «МОСТДОРПРОЕКТ-  
ПНЮС»

Андрякову С.А.

ул. Ленина 73, г. Воронеж, 394043

GIP2004@LIST.RU

Уважаемый Сергей Александрович!

В ответ на Ваш запрос о предоставлении информации о наличии или отсутствии объектов культурного наследия на земельном участке, подлежащем воздействию земляных, строительных, хозяйственных и иных работ при проведении работ на объекте: «Реконструкция участка автомобильной дороги (22 ОП РЗ 22К-0125) Ряжск-Касимов-Муром-Н.Новгород от д. Сартаково до п. Новинки в городе областного значения Нижний Новгород Нижегородской области», сообщаем, что на данном земельном участке объекты культурного наследия, включенные в Единый государственный реестр объектов культурного наследия (памятников истории и культуры) народов Российской Федерации, выявленные объекты культурного наследия отсутствуют. Указанный земельный участок располагается вне границ зон охраны и защитных зон объектов культурного наследия.

В 2021, 2022 годах данный земельный участок частично вошел в зону полевых археологических работ, по результатам которых была подготовлена «Документация о выполненных археологических полевых работах, содержащая результаты исследований, в соответствии с которыми определяется наличие или отсутствие объектов, обладающих признаками объекта культурного

(археологического) наследия на территории земельного участка по объекту: «Реконструкция участка автомобильной дороги (22 ОП РЗ 22К-0125) Рязск–Касимов–Муром–Н. Новгород от п. Окский до д. Сартаково в Богородском районе и городе областного значения Нижний Новгород Нижегородской области» (исполнитель: ФГБУН Институт Археологии РАН, г. Москва, 2022 г., открытые листы от 28.10.2021 №2903-2021, от 2 июня 2022 г. №0960-2022 на имя Свиридова А.Н.) (далее – Документация), получивший положительное заключение государственной историко-культурной экспертизы и находящийся на хранении в Управлении:

Согласно Документации на части запрашиваемой территории, вошедшей в зону археологических работ, объекты, обладающие признаками объекта археологического наследия, отсутствуют.

Вместе с тем, вывод Документации об отсутствии объектов, обладающих признаками объектов археологического наследия, не может быть распространен на всю территорию по направлению строительства автомобильной дороги.

В связи с вышеизложенным заказчик работ в соответствии со статьями 28, 30, пунктами 2, 3 статьи 31, пунктами 2, 3 статьи 32, статьями 36, 45.1 Федерального закона от 25.06.2002 № 73-ФЗ «Об объектах культурного наследия (памятниках истории и культуры) народов Российской Федерации» (далее – Федеральный закон) при проектировании и до начала земляных, строительных, мелиоративных, хозяйственных и иных работ обязан:

1. Обеспечить проведение и финансирование историко-культурной экспертизы части земельного участка, не вошедшей в зону археологических работ 2021-2022 годов, путем археологической разведки в порядке, установленном статьей 45.1 Федерального закона.

2. Представить в Управление документацию, подготовленную на основе археологической разведки, содержащую результаты исследований, в соответствии с которыми определяется наличие или отсутствие объектов, обладающих признаками объекта культурного наследия, на земельном участке, подлежащем воздействию земляных, строительных, мелиоративных, хозяйственных и иных работ, а также заключение государственной историко-культурной экспертизы указанной документации (либо земельного участка).



3. В случае обнаружения в границах земельного участка, подлежащего воздействию земляных, строительных, мелиоративных, хозяйственных и иных работ, объекта, обладающего признаками объекта археологического наследия, и после принятия Управлением решения о включении данного объекта в перечень выявленных объектов культурного наследия обеспечить выполнение мероприятий по обеспечению его сохранности.

Начальник отдела  
государственной охраны  
и учета объектов  
культурного наследия



Н.Н.Тамбовцева

Кузков Александр Олегович  
8 831 435-65-28